



ФЕДЕРАЛЬНОЕ АГЕНТСТВО ПО
НЕДРОПОЛЬЗОВАНИЮ
(Роснедра)

ДЕПАРТАМЕНТ ПО НЕДРОПОЛЬЗОВАНИЮ
ПО ЦЕНТРАЛЬНОМУ ФЕДЕРАЛЬНОМУ ОКРУГУ
(Центрнедра)

Варшавское шоссе, д. 39-а, г. Москва, 117105
Тел. (499) 678-32-12, факс (499) 678-31-78
E-mail: center@rosnedra.gov.ru

06.08.2019 № 02-19/6953
на № _____ от _____

Генеральному директору
ООО "МФП "Белый Раст"

А.Б. Майорову

sga@saintgothard.com

ИНН: 5029091970

ЗАКЛЮЧЕНИЕ № МСК 004764

об отсутствии (наличии) полезных ископаемых в недрах под участком
предстоящей застройки

Выдано: Департаментом по недропользованию по Центральному
федеральному округу

1. Заявитель: ООО "МФП Белый Раст"

2. Данные об участке предстоящей застройки: Московская область,
Дмитровский городской округ, д. Никольское*

*Географические координаты участка предстоящей застройки и копия топографического плана участка предстоящей застройки приведены в приложении к настоящему заключению, являющемся его неотъемлемой составной частью.

3. Сведения об отсутствии / наличии полезных ископаемых под участком
предстоящей застройки по состоянию на 01.01.2019:

А	Сведения об отсутствии / наличии запасов полезных ископаемых под участком предстоящей застройки **	Запасы полезных ископаемых отсутствуют
Б	Сведения об отсутствии / наличии в границах участка предстоящей застройки запасов полезных ископаемых, которые расположены в границах участков недр, имеющих статус горного отвода ***	Запасы полезных ископаемых отсутствуют

** За исключением сведений о месторождениях подземных вод.

*** В случае, если запасы полезных ископаемых расположены в границах горного отвода, для получения разрешения на застройку площадей залегания полезных ископаемых необходимо наличие согласия соответствующего пользователя недр.

4. Срок действия заключения: до 01.09.2020 г.

Настоящее заключение содержит сведения об отсутствии или наличии запасов полезных ископаемых в недрах под участком предстоящей застройки, предусмотренное статьей 25 Закона Российской Федерации от 21 февраля 1992 г. «2395-1 «О недрах».

Иную геологическую информацию о недрах, в том числе информацию о месторождениях подземных вод, заявитель вправе получить в порядке, предусмотренном статьей 27 Закона Российской Федерации «О недрах», постановлением Правительства Российской Федерации от 2 июня 2016 г. №492 «Об утверждении Правил использования геологической информации о недрах, обладателем которой является Российская Федерация», приказом Минприроды России от 5 мая 2012 г. №122 «Об утверждении Административного регламента Федерального агентства по недропользованию по предоставлению государственной услуги по предоставлению в пользование геологической информации о недрах, полученной в результате государственного геологического изучения недр».

Неотъемлемые приложения:

- Копия топографического плана участка предстоящей застройки 1л.

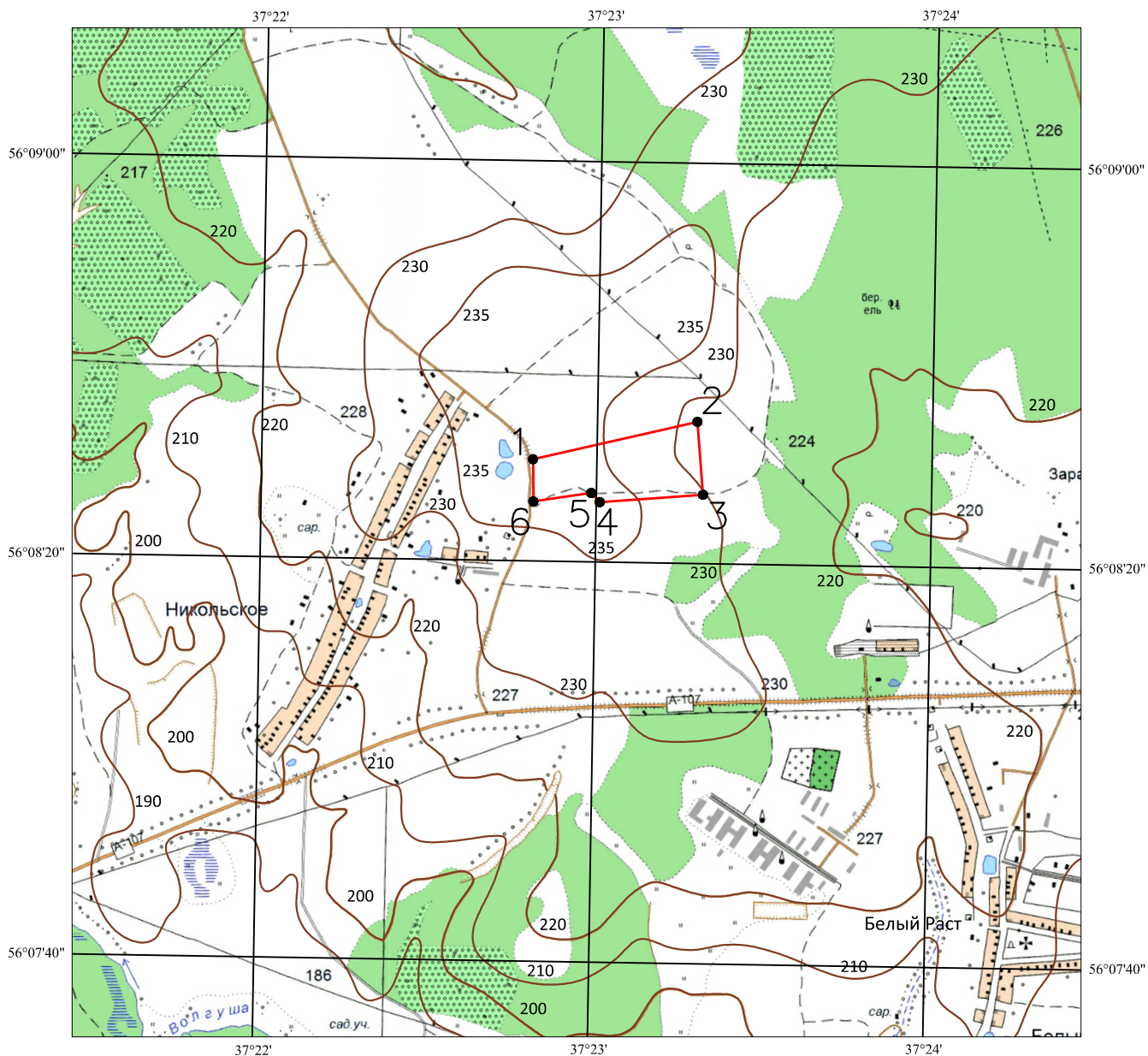
Начальник Департамента



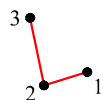
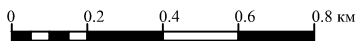
М.Ф. Савицкий

Копия топографического плана участка предстоящей застройки

по адресу: Московская область, Дмитровский район, г/пос Икша, д. Никольское
кадастровый номер: 50:04:0070101:2354



Масштаб 1:20000



Контур участка предстоящей застройки, номера рядом - его угловые точки

Географические координаты угловых точек участка предстоящей застройки
(Система координат WGS84)

Номер точки	с.ш			в.д.		
	град.	мин.	сек.	град.	мин.	сек.
1	56	8	30,17	37	22	48,60
2	56	8	34,16	37	23	17,92
3	56	8	26,88	37	23	19,12
4	56	8	25,98	37	23	0,65
5	56	8	26,89	37	22	59,11
6	56	8	25,95	37	22	48,78