

б/к N 37 от 21.05.20

ВЫКОПИРОВКА ИЗ ГЕНЕРАЛЬНОГО ПЛАНА

Администрация Дмитровского городского округа Московской области

Председатель Совета депутатов
Дмитровского городского округа



М.В. Зернов М.В. Зернов

**ВЫКОПИРОВКА от 21.05.2020
ИЗ ГЕНЕРАЛЬНОГО ПЛАНА
ДИМИТРОВСКОГО ГОРОДСКОГО ОКРУГА
Утвержденного решением Совета депутатов
Дмитровского городского округа
Московской области №819/96 от 15.05.2020**

Земельный участок с кадастровым номером 50:04:0000000:94157

2020 год

ВЫКОПИРОВКА ИЗ ГЕНЕРАЛЬНОГО ПЛАНА

ВЫКОПИРОВКА ИЗ КАРТЫ ГРАНИЦ НАСЕЛЕННЫХ ПУНКТОВ



— Земельный участок с кадастровым номером 50:04:0000000:94157

Границы

- — — — — Дмитровского городского округа
- - - - - Границы населённых пунктов утверждаемые

ВЫКОПИРОВКА ИЗ ГЕНЕРАЛЬНОГО ПЛАНА

Комитет по архитектуре и градостроительству Московской области



Государственное автономное учреждение Московской области
«Научно-исследовательский и проектный институт градостроительства»
(ГАУ МО «НИПИ градостроительства»)

129110, Москва, ул. Гварьевского, д.47, стр.3, тел: +7 (495) 242 77 07, info@nipi.ru

Заказчик: Комитет по архитектуре
и градостроительству Московской области

Государственный контракт
№ ГП-2018/2019 от 24.10.2018

Подготовка проектов внесения изменений в генеральные планы муниципальных образований Московской области: городских округов: Бронницы, Держинский, Жуковский, Лыткарино, Молодежный, Мытищи, Орехово-Зуево, Реутов, Электросталь, городских поселений: Софрино Пушкинского района, Белоозерский и им. Цюрупы Воскресенского района, Сычево Волоколамского района; сельских поселений: Булатниковское Ленинского района, Захаровское и Назарьевское Одинцовского района, Кашинское Волоколамского района, Огудневское Щелковского района. Подготовка проектов генеральных планов муниципальных образований Московской области: городских округов Дмитровский, Клин, Ликино-Дулево, Ступино

ПРОЕКТ ГЕНЕРАЛЬНОГО ПЛАНА ДМИТРОВСКОГО ГОРОДСКОГО ОКРУГА МОСКОВСКОЙ ОБЛАСТИ

ПОЛОЖЕНИЕ О ТЕРРИТОРИАЛЬНОМ ПЛАНИРОВАНИИ

Приложение 3

Сведения о границах населённых пунктов, входящих в состав
Дмитровского городского округа

Книга 1

Мастерская по подготовке документов территориального планирования

Директор	Д.В. Климов
Главный архитектор	О.В. Малинова
Главный инженер	А.А. Долганов
Руководитель МПДТП	Н.В. Хирин
Начальник отдела № 2 МПДТП	Н.В. Макаров

2020

Архив. № подл. ФИО, подпись и дата. Взам. № Ф.И.О., подпись и дата. Взам. № Ф.И.О., подпись и дата. Взам. № Ф.И.О., подпись и дата.

ВЫКОПИРОВКА ИЗ ГЕНЕРАЛЬНОГО ПЛАНА

д. Зараменье

Лист N

ОПИСАНИЕ МЕСТОПОЛОЖЕНИЯ ГРАНИЦ		
д. Зараменье		
(наименование объекта, местоположение границ которого описано)		
(далее - объект)		
Сведения об объекте		
N п/п	Характеристики объекта	Описание характеристик
1	2	3
1	Местоположение объекта	Дмитровский городской округ
2	Площадь объекта +/- величина погрешности определения площади (P +/- Дельта P)	25,25
3	Иные характеристики объекта	

ВЫКОПИРОВКА ИЗ ГЕНЕРАЛЬНОГО ПЛАНА

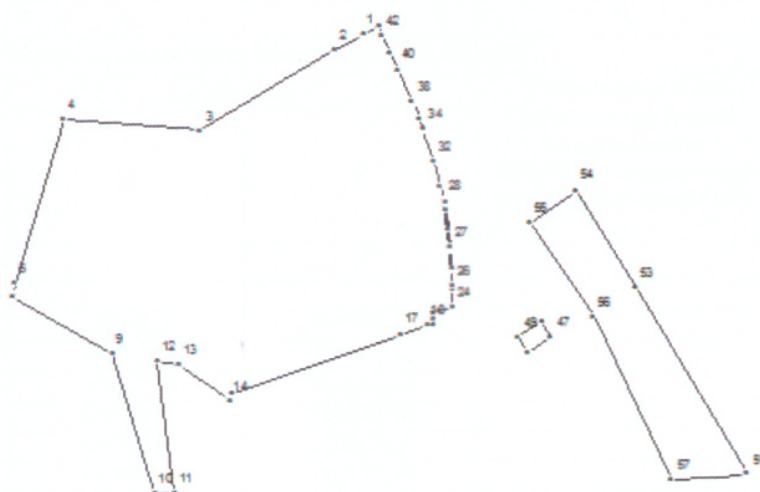
Лист N

ОПИСАНИЕ МЕСТОПОЛОЖЕНИЯ ГРАНИЦ

д. Зараменье

(наименование объекта)

План границ объекта



Масштаб 1 : 10000

Используемые условные знаки и обозначения

— граница населенного пункта

Подпись _____ Дата " _ " _____ г.

Место для оттиска печати (при наличии) лица, составившего описание местоположения

ВЫКОПИРОВКА ИЗ ГЕНЕРАЛЬНОГО ПЛАНА

Лист N

ОПИСАНИЕ МЕСТОПОЛОЖЕНИЯ ГРАНИЦ д. Зараменье (наименование объекта)				
Сведения о местоположении границ объекта				
1. Система координат МСК 50				
2. Сведения о характерных точках границ объекта				
Обозначение характерных точек границ	Координаты, м		Метод определения координат и средняя квадратическая погрешность положения характерной точки (Mt), м	Описание обозначения точки
	X	Y		
1	2	3	4	5
3. Сведения о характерных точках части (частей) границы объекта				
Обозначение характерных точек части границы	Координаты, м		Метод определения координат и средняя квадратическая погрешность положения характерной точки (Mt), м	Описание обозначения точки
	X	Y		
1	2	3	4	5
Часть №1				
1	512093,61	2183488,41		
2	512072,35	2183447,82		
3	511965,98	2183251,18		
4	511983,91	2183050,06		
5	511761,93	2182978,60		
6	511747,56	2182974,70		
7	511746,85	2182975,93		
8	511743,84	2182973,69		
9	511663,37	2183116,84		
10	511472,83	2183176,64		
11	511472,83	2183205,99		
12	511654,92	2183183,81		
13	511648,21	2183214,36		
14	511598,53	2183288,23		
15	511598,96	2183289,44		
16	511608,53	2183292,52		
17	511686,90	2183539,33		
18	511698,76	2183576,67		
19	511698,91	2183577,14		
20	511699,55	2183587,65		
21	511708,78	2183588,46		
22	511714,05	2183588,61		
23	511716,78	2183596,19		
24	511723,36	2183614,49		
25	511744,93	2183614,88		
26	511752,07	2183614,58		
27	511805,48	2183611,41		
28	511867,76	2183603,00		
29	511868,16	2183604,66		
30	511885,63	2183600,88		
31	511886,33	2183600,70		
32	511919,88	2183590,83		

ВЫКОПИРОВКА ИЗ ГЕНЕРАЛЬНОГО ПЛАНА



33	511920,23	2183590,72		
34	511963,22	2183576,30		
35	511963,55	2183576,19		
36	511978,91	2183570,44		
37	511979,31	2183570,28		
38	512000,93	2183561,10		
39	512001,45	2183560,86		
40	512045,00	2183539,39		
41	512068,39	2183528,62		
42	512092,91	2183518,41		
43	512105,86	2183513,11		
44	512106,87	2183512,75		
45	512095,73	2183492,30		
46	512094,71	2183490,44		
1	512093,61	2183488,41		
Часть №2				
47	511679,25	2183759,74		
48	511700,93	2183746,31		
49	511681,58	2183711,22		
50	511660,21	2183724,56		
47	511679,25	2183759,74		
Часть №3				
51	511488,68	2184044,12		
52	511493,30	2184041,23		
53	511744,53	2183882,65		
54	511879,25	2183797,66		
55	511836,05	2183730,13		
56	511708,12	2183820,56		
57	511484,78	2183932,34		
51	511488,68	2184044,12		
Часть №4				
58	511773,22	2183616,03		
59	511773,70	2183616,02		
60	511799,79	2183614,39		
61	511800,16	2183614,36		
62	511826,67	2183611,70		
63	511827,10	2183611,64		
64	511853,27	2183607,87		
65	511853,96	2183607,74		
66	511864,54	2183605,45		
67	511805,68	2183613,41		
58	511773,22	2183616,03		

ВЫКОПИРОВКА ИЗ ГЕНЕРАЛЬНОГО ПЛАНА

ВЫКОПИРОВКА ИЗ КАРТЫ ФУНКЦИОНАЛЬНЫХ ЗОН



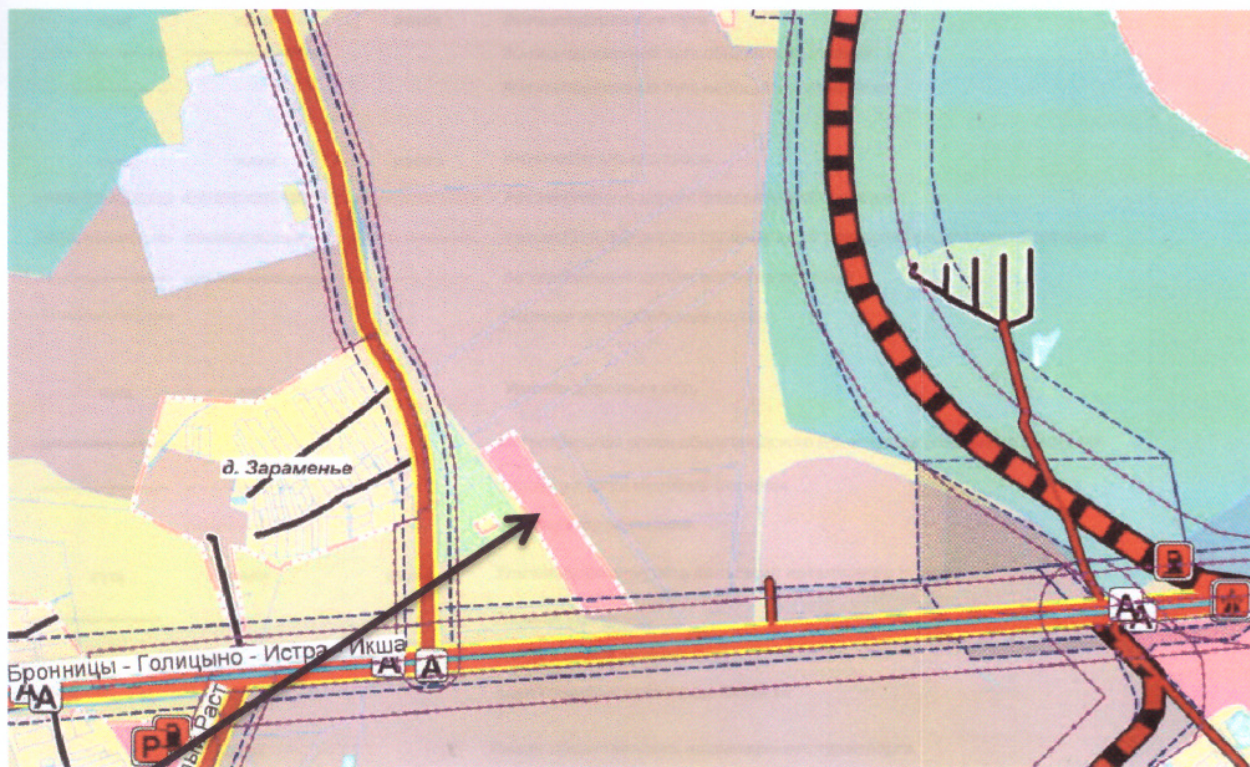
— Земельный участок с кадастровым номером 50:04:0000000:94157



Общественно-деловые зоны

ВЫКОПИРОВКА ИЗ ГЕНЕРАЛЬНОГО ПЛАНА

ВЫКОПИРОКА ИЗ КАРТЫ ТРАНСПОРТНОЙ ИНФРАСТРУКТУРЫ



Земельный участок с кадастровым номером 50:04:0000000:94157

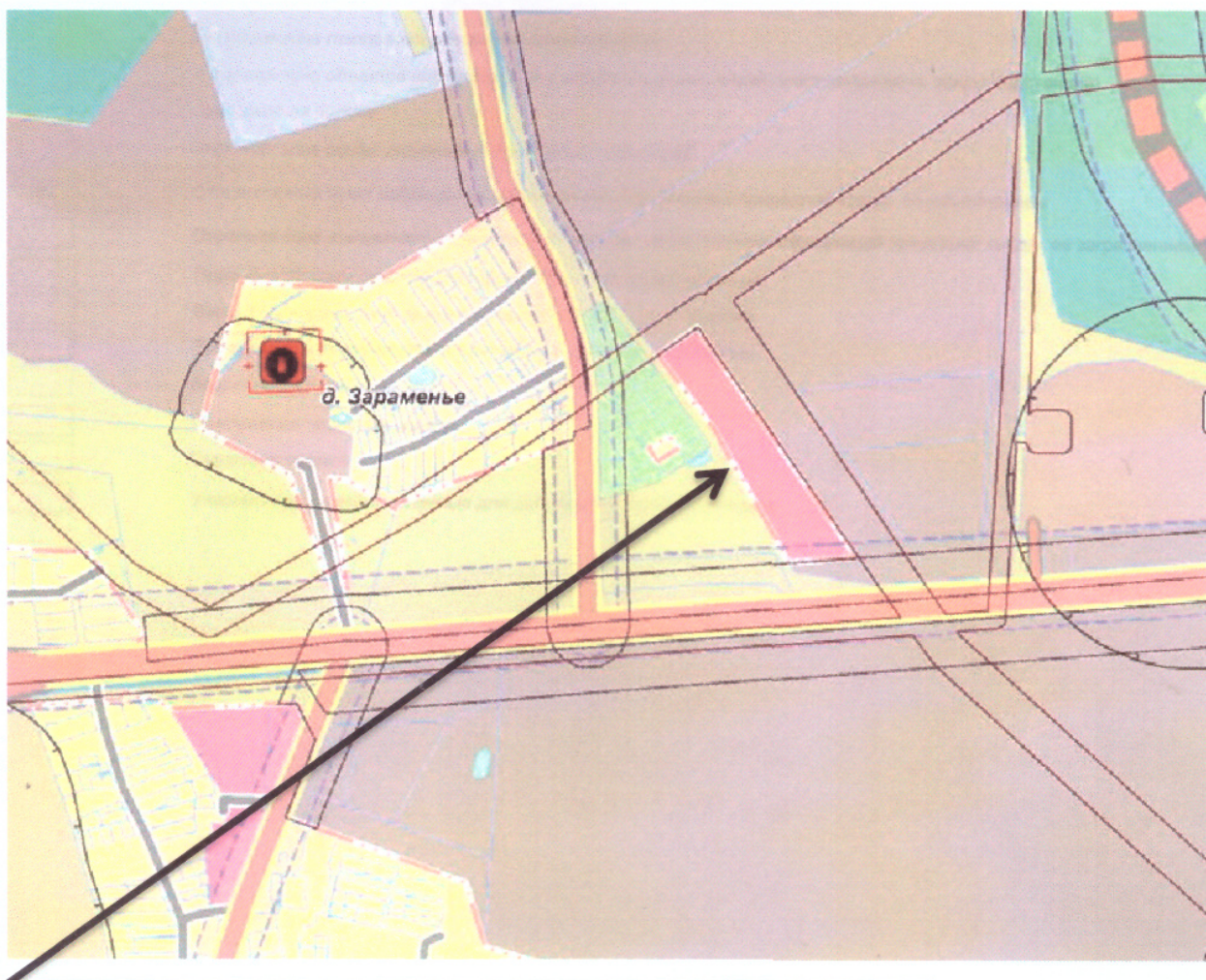
ВЫКОПИРОВКА ИЗ ГЕНЕРАЛЬНОГО ПЛАНА

Транспортная инфраструктура

сущ	план	рекон	
			Железнодорожные пути
			Железнодорожный путь общего пользования
			Железнодорожный путь необщего пользования
			Автомобильные дороги
			Автомобильные дороги федерального значения
			Автомобильные дороги регионального или межмуниципального значения
			Автомобильные дороги местного значения
			Частные автомобильные дороги
			Улично-дорожная сеть
			Магистральная улица общегородского значения регулируемого движения
			Улицы и дороги местного значения
			Дорожка велосипедная
			Улично-дорожная сеть сельского населенного пункта
			Главная улица
			Улицы в жилой застройке
			Хозяйственный проезд, скотопрогон
			Линии общественного пассажирского транспорта
			Автобусная линия
			Подвесная канатная дорога транспортная
			Зоны линейных объектов
			Зона планируемого размещения линейных объектов автомобильного транспорта
			Территории планируемые для проектирования развязок
			Зона планируемого размещения линейных объектов железнодорожного транспорта
			Придорожная полоса

ВЫКОПИРОВКА ИЗ ГЕНЕРАЛЬНОГО ПЛАНА




















ВЫКОПИРОВКА ИЗ КАРТЫ ЗОН С ОСОБЫМИ УСЛОВИЯМИ
ИСПОЛЬЗОВАНИЯ ТЕРРИТОРИИ



Земельный участок с кадастровым номером 50:04:0000000:94157

ВЫКОПИРОВКА ИЗ ГЕНЕРАЛЬНОГО ПЛАНА

Зоны с особыми условиями использования территорий

		Санитарно-защитная зона предприятий, сооружений и иных объектов
		Санитарный разрыв магистральных трубопроводов углеводородного сырья
		Охранная зона газопроводов и систем газоснабжения
		Охранная зона объектов электросетевого хозяйства (вдоль линий электропередачи, вокруг подстанций)
		Придорожная полоса
		Охранная зона особо охраняемых природных территорий
		Стационарный пункт наблюдений за состоянием окружающей природной среды, ее загрязнением
		Охранная зона стационарных пунктов наблюдений за состоянием окружающей природной среды, ее загрязнением
		Первый пояс зоны санитарной охраны источника водоснабжения
		Второй пояс зоны санитарной охраны источника водоснабжения
		Третий пояс зоны санитарной охраны источника водоснабжения
		Водоохранная зона
		Прибрежная защитная полоса
		Береговая полоса
		Участки недр, предоставленные для добычи полезных ископаемых

Прошито, пронумеровано
количество листов 12



Подготовлено:
Начальник градостроительного отдела
управления градостроительной политики
Администрации Дмитровского
городского округа

Д.В. Мищенко