

Вх № 36 от 21.05.20

ВЫКОПИРОВКА ИЗ ГЕНЕРАЛЬНОГО ПЛАНА

Администрация Дмитровского городского округа Московской области

Председатель Совета депутатов
Дмитровского городского округа



М.В. Зернов

**ВЫКОПИРОВКА от 21.05.2020
ИЗ ГЕНЕРАЛЬНОГО ПЛАНА
ДИМИТРОВСКОГО ГОРОДСКОГО ОКРУГА
Утвержденного решением Совета депутатов
Дмитровского городского округа
Московской области №819/96 от 15.05.2020**

Земельные участки с кадастровыми номерами 50:04:0000000:94159 ,
50:04:0070208:398

2020 год

ВЫКОПИРОВКА ИЗ ГЕНЕРАЛЬНОГО ПЛАНА

ВЫКОПИРОВКА ИЗ КАРТЫ ГРАНИЦ НАСЕЛЕННЫХ ПУНКТОВ



— Земельные участки с кадастровыми номерами 50:04:0000000:94159 , 50:04:0070208:398

Границы



Дмитровского городского округа



Границы населённых пунктов утверждаемые

ВЫКОПИРОВКА ИЗ ГЕНЕРАЛЬНОГО ПЛАНА

ВЫКОПИРОВКА ИЗ КАРТЫ ФУНКЦИОНАЛЬНЫХ ЗОН



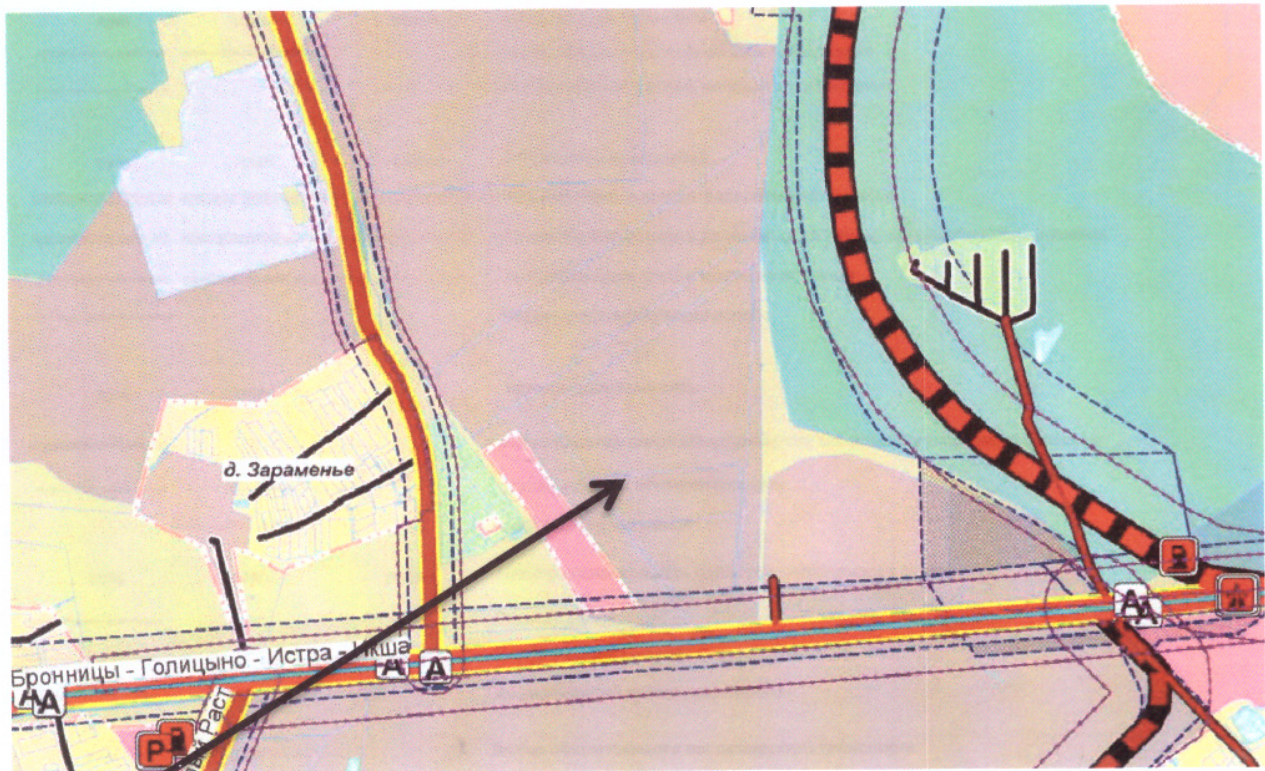
— Земельные участки с кадастровыми номерами 50:04:0000000:94159 , 50:04:0070208:398



Производственная зона

ВЫКОПИРОВКА ИЗ ГЕНЕРАЛЬНОГО ПЛАНА

ВЫКОПИРОВКА ИЗ КАРТЫ ТРАНСПОРТНОЙ ИНФРАСТРУКТУРЫ



Земельные участки с кадастровыми номерами 50:04:0000000:94159 , 50:04:0070208:398


ВЫКОПИРОВКА ИЗ ГЕНЕРАЛЬНОГО ПЛАНА

Транспортная инфраструктура

сущ	план	рекон	
			Железнодорожные пути
			Железнодорожный путь общего пользования
			Железнодорожный путь необщего пользования
сущ	план	рекон	Автомобильные дороги
			Автомобильные дороги федерального значения
			Автомобильные дороги регионального или межмуниципального значения
			Автомобильные дороги местного значения
			Частные автомобильные дороги
сущ	план		Улично-дорожная сеть
			Магистральная улица общегородского значения регулируемого движения
			Улицы и дороги местного значения
			Дорожка велосипедная
сущ	план	рекон	Улично-дорожная сеть сельского населенного пункта
			Главная улица
			Улицы в жилой застройке
			Хозяйственный проезд, скотопрогон
сущ	план		Линии общественного пассажирского транспорта
			Автобусная линия
			Подвесная канатная дорога транспортная
			Зоны линейных объектов
			Зона планируемого размещения линейных объектов автомобильного транспорта
			Территории планируемые для проектирования развязок
			Зона планируемого размещения линейных объектов железнодорожного транспорта
			Придорожная полоса

ВЫКОПИРОВКА ИЗ ГЕНЕРАЛЬНОГО ПЛАНА




















ВЫКОПИРОВКА ИЗ КАРТЫ ЗОН С ОСОБЫМИ УСЛОВИЯМИ
ИСПОЛЬЗОВАНИЯ ТЕРРИТОРИИ



Земельные участки с кадастровыми номерами 50:04:0000000:94159 , 50:04:0070208:398

ВЫКОПИРОВКА ИЗ ГЕНЕРАЛЬНОГО ПЛАНА

Зоны с особыми условиями использования территорий

		Санитарно-защитная зона предприятий, сооружений и иных объектов
		Санитарный разрыв магистральных трубопроводов углеводородного сырья
		Охранная зона газопроводов и систем газоснабжения
		Охранная зона объектов электросетевого хозяйства (вдоль линий электропередачи, вокруг подстанций)
		Придорожная полоса
		Охранная зона особо охраняемых природных территорий
		Стационарный пункт наблюдений за состоянием окружающей природной среды, ее загрязнением
		Охранная зона стационарных пунктов наблюдений за состоянием окружающей природной среды, ее загрязнением
		Первый пояс зоны санитарной охраны источника водоснабжения
		Второй пояс зоны санитарной охраны источника водоснабжения
		Третий пояс зоны санитарной охраны источника водоснабжения
		Водоохранная зона
		Прибрежная защитная полоса
		Береговая полоса
		Участки недр, предоставленные для добычи полезных ископаемых

Пробито, пронумеровано
Копия листов 4



Подготовлено:
Начальник градостроительного отдела
управления градостроительной политики
Администрации Дмитровского
городского округа

Д.В. Мищенко