

Вх №35 от 21.05.20

## ВЫКОПИРОВКА ИЗ ГЕНЕРАЛЬНОГО ПЛАНА

Администрация Дмитровского городского округа Московской области

Председатель Совета депутатов  
Дмитровского городского округа



М.В. Зернов

**ВЫКОПИРОВКА от 21.05.2020  
ИЗ ГЕНЕРАЛЬНОГО ПЛАНА  
ДИМИТРОВСКОГО ГОРОДСКОГО ОКРУГА  
Утвержденного решением Совета депутатов  
Дмитровского городского округа  
Московской области №819/96 от 15.05.2020**

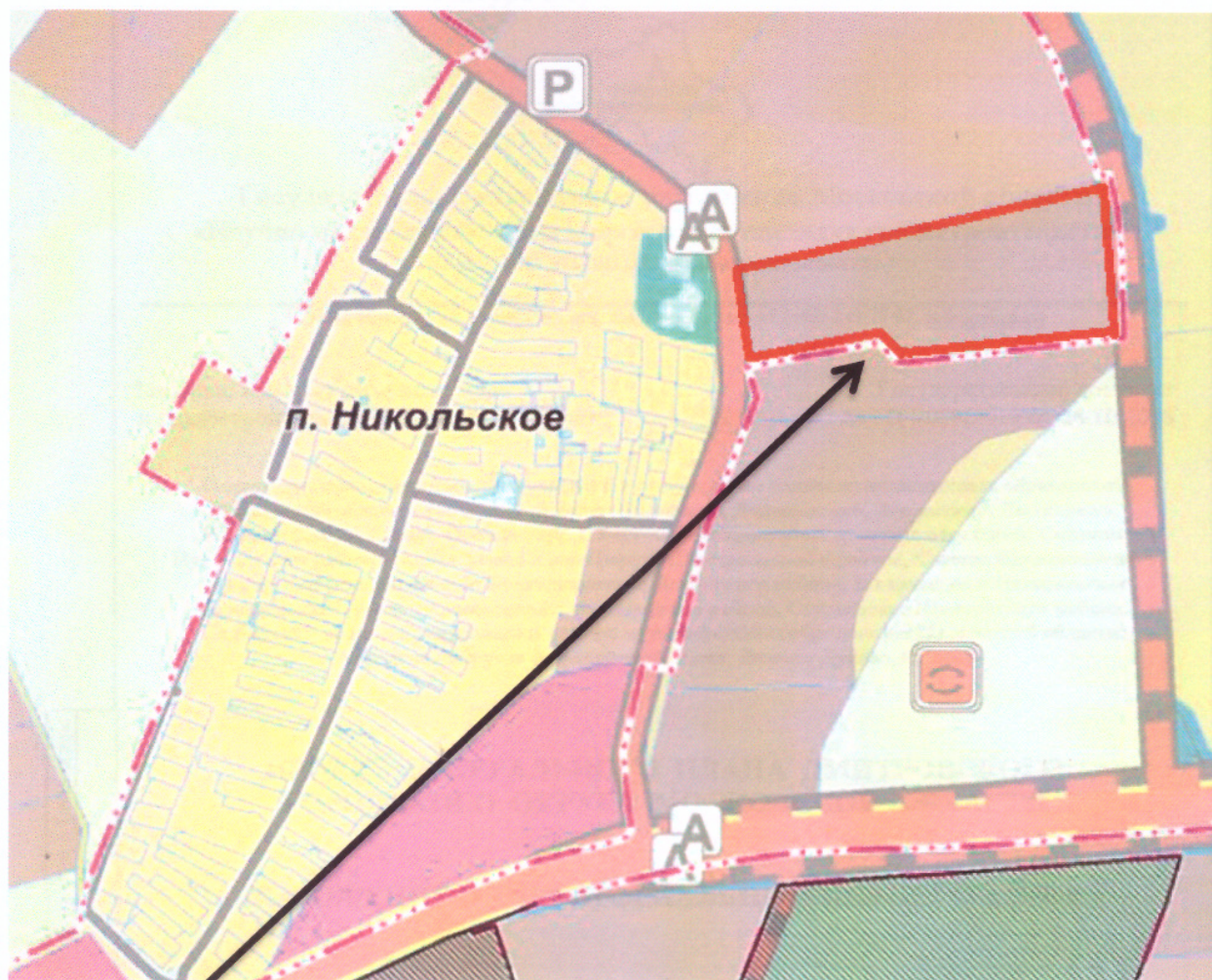
Земельный участок с кадастровым номером 50:04:0070101:2354

2020 год



# ВЫКОПИРОВКА ИЗ ГЕНЕРАЛЬНОГО ПЛАНА

## ВЫКОПИРОВКА ИЗ КАРТЫ ГРАНИЦ НАСЕЛЕННЫХ ПУНКТОВ



— Земельный участок с кадастровым номером 50:04:0070101:2354

### Границы

- Границы Дмитровского городского округа
- Границы населённых пунктов утверждаемые



# ВЫКОПИРОВКА ИЗ ГЕНЕРАЛЬНОГО ПЛАНА

Комитет по архитектуре и градостроительству Московской области



Государственное автономное учреждение Московской области  
«Научно-исследовательский и проектный институт градостроительства»  
(ГАУ МО «НИИПИ градостроительства»)

129110, Москва, ул. Гиляровского, д.47, стр.3, тел: +7 (495) 242 77 07, [info@niipi.ru](mailto:info@niipi.ru)

Заказчик: Комитет по архитектуре  
и градостроительству Московской области

Государственный контракт  
№ ГП-2018/2019 от 24.10.2018

Подготовка проектов внесения изменений в генеральные планы муниципальных образований Московской области: городских округов: Бронницы, Дзержинский, Жуковский, Лыткарино, Молодежный, Мытищи, Орехово-Зуево, Реутов, Электросталь, городских поселений: Софрино Пушкинского района, Белоозерский и им. Цирупы Воскресенского района, Сычево Волоколамского района; сельских поселений: Булатниковское Ленинского района, Захаровское и Назарьевское Одинцовского района, Кашинское Волоколамского района, Огудневское Щелковского района. Подготовка проектов генеральных планов муниципальных образований Московской области: городских округов Дмитровский, Клин, Ликино-Дулево, Ступино

## ПРОЕКТ ГЕНЕРАЛЬНОГО ПЛАНА ДМИТРОВСКОГО ГОРОДСКОГО ОКРУГА МОСКОВСКОЙ ОБЛАСТИ

### ПОЛОЖЕНИЕ О ТЕРРИТОРИАЛЬНОМ ПЛАНИРОВАНИИ

#### Приложение 3

Сведения о границах населённых пунктов, входящих в состав  
Дмитровского городского округа

Книга 3

Мастерская по подготовке документов территориального планирования

Директор	Д.В. Климов
Главный архитектор	О.В. Малинова
Главный инженер	А.А. Долганов
Руководитель МЦДТП	Н.В. Хиррина
Начальник Отдела № 2 МЦДТП	Н.В. Макаров

2020

Архив. № подл. ФИО, подпись и дата. Взамен Арх. № ФИО, подпись и дата визиирования Технологом

# ВЫКОПИРОВКА ИЗ ГЕНЕРАЛЬНОГО ПЛАНА

## п. Никольское

Лист N

ОПИСАНИЕ МЕСТОПОЛОЖЕНИЯ ГРАНИЦ		
п. Никольское		
(наименование объекта, местоположение границ которого описано)		
(далее - объект)		
Сведения об объекте		
N п/п	Характеристики объекта	Описание характеристик
1	2	3
1	Местоположение объекта	Дмитровский городской округ
2	Площадь объекта +/- величина погрешности определения площади (P +/- Дельта P)	148,21
3	Иные характеристики объекта	



# ВЫКОПИРОВКА ИЗ ГЕНЕРАЛЬНОГО ПЛАНА

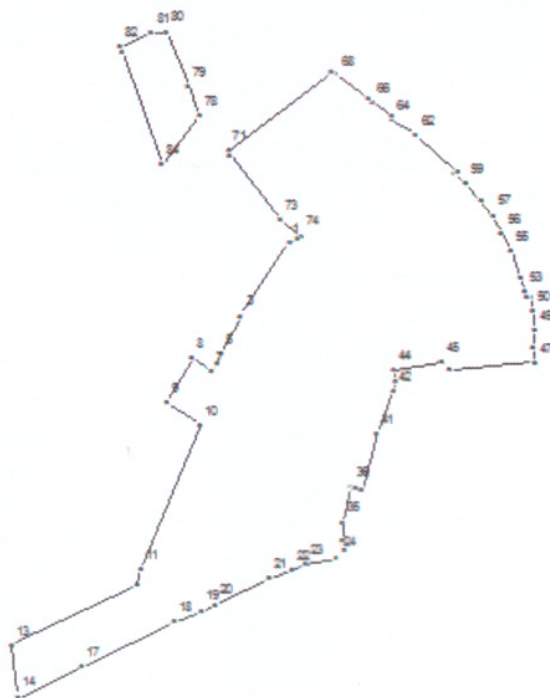
Лист N

ОПИСАНИЕ МЕСТОПОЛОЖЕНИЯ ГРАНИЦ

п. Никольское

(наименование объекта)

План границ объекта



Масштаб 1 : 25000

Используемые условные знаки и обозначения:

—— граница населенного пункта

Подпись \_\_\_\_\_ Дата " " \_\_\_\_\_ г.

Место для отиска печати (при наличии) лица, составившего описание местоположения



# ВЫКОПИРОВКА ИЗ ГЕНЕРАЛЬНОГО ПЛАНА

Лист N

ОПИСАНИЕ МЕСТОПОЛОЖЕНИЯ ГРАНИЦ				
п. Никольское (наименование объекта)				
Сведения о местоположении границ объекта				
1. Система координат МСК 50				
2. Сведения о характерных точках границ объекта				
Обозначение характерных точек границ	Координаты, м		Метод определения координат и средняя квадратическая погрешность положения характерной точки (Mt), м	Описание обозначения точки
	X	Y		
1	2	3	4	5
3. Сведения о характерных точках части (частей) границы объекта				
Обозначение характерных точек части границы	Координаты, м		Метод определения координат и средняя квадратическая погрешность положения характерной точки (Mt), м	Описание обозначения точки
	X	Y		
1	2	3	4	5
Часть №1				
1	512397,40	2181158,63		
2	512396,66	2181156,17		
3	512151,10	2180984,98		
4	512143,90	2180980,25		
5	512020,33	2180908,85		
6	511987,95	2180890,00		
7	511959,14	2180873,23		
8	512003,89	2180802,07		
9	511855,68	2180708,86		
10	511778,25	2180831,97		
11	511286,82	2180607,60		
12	511232,42	2180595,98		
13	511030,48	2180136,08		
14	510860,81	2180153,21		
15	510850,79	2180154,22		
16	510845,96	2180154,62		
17	510952,94	2180391,81		
18	511106,17	2180731,56		
19	511143,14	2180829,58		
20	511164,75	2180879,57		
21	511250,33	2181080,28		
22	511278,03	2181164,71		
23	511295,04	2181211,33		
24	511320,66	2181331,90		
25	511324,07	2181344,11		
26	511328,15	2181351,32		
27	511334,88	2181356,08		
28	511343,00	2181357,56		
29	511343,19	2181357,56		
30	511345,52	2181357,32		
31	511346,36	2181357,20		
32	511369,03	2181353,16		



## ВЫКОПИРОВКА ИЗ ГЕНЕРАЛЬНОГО ПЛАНА

33		511372,46	2181354,46		
34		511378,88	2181353,34		
35		511442,19	2181349,86		
36		511560,13	2181381,05		
37		511560,38	2181384,18		
38		511555,09	2181402,64		
39		511556,88	2181403,17		
40		511551,46	2181421,88		
41		511743,32	2181475,94		
42		511885,98	2181537,48		
43		511919,53	2181551,95		
44		511961,11	2181541,90		
45		511987,30	2181720,76		
46		511958,93	2181746,92		
47		511980,99	2182056,89		
48		512033,53	2182056,43		
49		512093,18	2182057,82		
50		512160,49	2182052,69		
51		512205,89	2182044,38		
52		512202,40	2182028,95		
53		512222,68	2182025,09		
54		512267,37	2182008,95		
55		512364,45	2181977,66		
56		512424,48	2181945,89		
57		512481,64	2181908,55		
58		512534,55	2181865,57		
59		512594,00	2181808,94		
60		512624,17	2181772,27		
61		512634,68	2181782,22		
62		512756,90	2181633,71		
63		512761,15	2181626,08		
64		512810,42	2181537,67		
65		512820,40	2181546,07		
66		512872,50	2181472,76		
67		512884,52	2181455,66		
68		512966,01	2181339,80		
69		512969,54	2181334,79		
70		512977,24	2181324,19		
71		512713,39	2180939,67		
72		512694,03	2180947,58		
73		512474,55	2181128,65		
74		512415,75	2181205,45		
75		512402,71	2181197,30		
76		512408,28	2181190,12		
77		512395,96	2181160,59		
1		512397,40	2181158,63		
Часть №2					
78		512833,68	2180837,04		
79		512932,91	2180796,47		
80		513118,20	2180720,71		
81		513114,80	2180662,38		
82		513071,60	2180550,30		
83		513052,09	2180553,90		
84		512666,58	2180700,11		
78		512833,68	2180837,04		



# ВЫКОПИРОВКА ИЗ ГЕНЕРАЛЬНОГО ПЛАНА

ВЫКОПИРОВКА ИЗ КАРТЫ ФУНКЦИОНАЛЬНЫХ ЗОН



— Земельный участок с кадастровым номером 50:04:0070101:2354

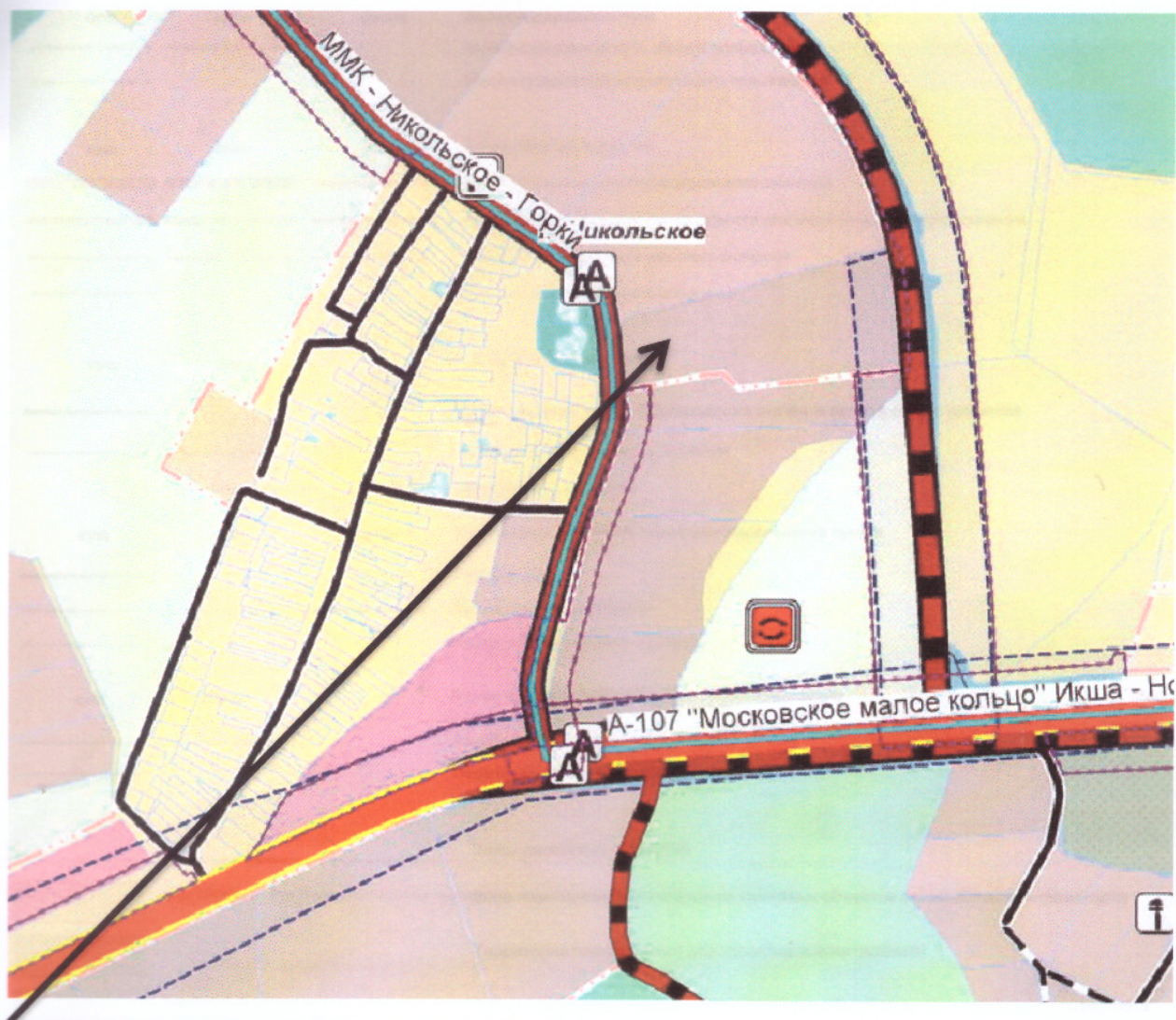


Производственная зона



# ВЫКОПИРОВКА ИЗ ГЕНЕРАЛЬНОГО ПЛАНА

ВЫКОПИРОКА ИЗ КАРТЫ ТРАНСПОРТНОЙ ИНФРАСТРУКТУРЫ



Земельный участок с кадастровым номером 50:04:0070101:2354

# ВЫКОПИРОВКА ИЗ ГЕНЕРАЛЬНОГО ПЛАНА

ГМ  
ИСП

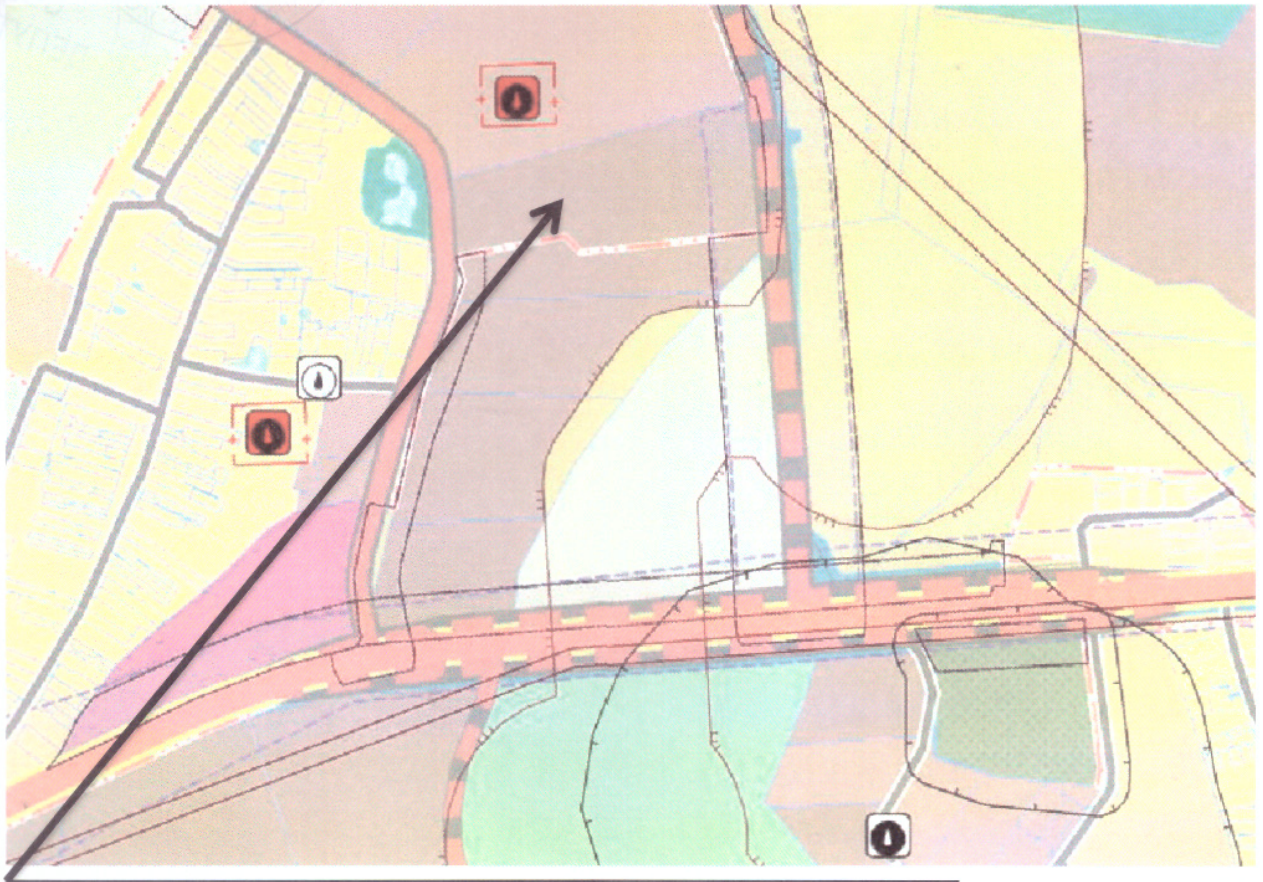
## Транспортная инфраструктура

сущ	план	рекон	
			<b>Железнодорожные пути</b>
			Железнодорожный путь общего пользования
			Железнодорожный путь необщего пользования
			<b>Автомобильные дороги</b>
			Автомобильные дороги федерального значения
			Автомобильные дороги регионального или межмуниципального значения
			Автомобильные дороги местного значения
			Частные автомобильные дороги
			<b>Улично-дорожная сеть</b>
			Магистральная улица общегородского значения регулируемого движения
			Улицы и дороги местного значения
			Дорожка велосипедная
			<b>Улично-дорожная сеть сельского населенного пункта</b>
			Главная улица
			Улица в жилой застройке
			Хозяйственный проезд, скотопрогон
			<b>Линии общественного пассажирского транспорта</b>
			Автобусная линия
			Подвесная канатная дорога транспортная
			<b>Зоны линейных объектов</b>
			Зона планируемого размещения линейных объектов автомобильного транспорта
			Территории планируемые для проектирования развязок
			Зона планируемого размещения линейных объектов железнодорожного транспорта
			Придорожная полоса



# ВЫКОПИРОВКА ИЗ ГЕНЕРАЛЬНОГО ПЛАНА

## ВЫКОПИРОВКА ИЗ КАРТЫ ЗОН С ОСОБЫМИ УСЛОВИЯМИ ИСПОЛЬЗОВАНИЯ ТЕРРИТОРИИ



Земельный участок с кадастровым номером 50:04:0070101:2354

### Зоны с особыми условиями использования территорий

		Санитарно-защитная зона предприятий, сооружений и иных объектов
		Санитарный разрыв магистральных трубопроводов углеводородного сырья
		Охранная зона газопроводов и систем газоснабжения
		Охранная зона объектов электросетевого хозяйства (вдоль линий электропередачи, вокруг подстанций)
		Придорожная полоса
		Охранная зона особо охраняемых природных территорий
		Стационарный пункт наблюдений за состоянием окружающей природной среды, ее загрязнением
		Охранная зона стационарных пунктов наблюдений за состоянием окружающей природной среды, ее загрязнением
		Первый пояс зоны санитарной охраны источника водоснабжения
		Второй пояс зоны санитарной охраны источника водоснабжения
		Третий пояс зоны санитарной охраны источника водоснабжения
		Водоохранная зона
		Прибрежная защитная полоса
		Береговая полоса
		Участки недр, предоставленные для добычи полезных ископаемых



Прошито, пронумеровано  
количество листов 11

*М.В. Мищенко*



Подготовлено:  
Начальник градостроительного отдела  
управления градостроительной политики  
Администрации Дмитровского  
городского округа

*М.В. Мищенко*

Д.В. Мищенко